








SIMBOLOGÍA

ZONAS CON FACTIBILIDAD DE DRENAJE SANITARIO				
Número	%	Zona	Área (Ha)	Color
1	33.98	Facilidad de Agua Potable	284.05	
2	66.02	Sin Facilidad de Agua Potable	551.76	
Total	100.00		835.81	

*FUENTE: INFORMACIÓN OFICIAL DE SEAPAL.

INFORMACIÓN COMPLEMENTARIA

-  LIMITE DE CENTRO DE POBLACIÓN
-  LIMITE DE AREA DE APLICACIÓN
-  LIMITE DE SUBDISTRITO
-  LIMITE DE COLONIAS
-  CURVAS DE NIVEL @ 5 MTS
-  TRAZA

**ZONA DE DRENAJE
SANITARIO
EXISTENTE** **D3-15**



AGOSTO 2012
ESCALA: 1:16,500

H. AYUNTAMIENTO DE PUERTO VALLARTA, JALISCO
DIRECCIÓN DE PLANEACIÓN URBANA

